























LEGENDA

Návrh Stav

-   podklad
-   hranica intravilánu
-   katastrálna hranica
-   cestné teleso
-  štátna cesta II/585
-  štátna cesta II/591
-  ochranné pásmo št.cesty
-  parkovacie a obslužné plochy
-  obslužné komunikácie C2
-  obslužné komunikácie C3
-  obslužné komunikácie C3 - návrh
-  účelové komunikácie
-  hlavné pešie trasy a priestranstvá
-  cyklistická trasa
-  zastávka SAD
-  zrušené javy

ÚZEMNÝ PLÁN OBCE DOLNÁ STREHOVÁ – Zmeny a doplnky č.2

Riešenie verejného dopravného vybavenia

Obstarávateľ	Obec Dolná Strehová	č. výkresu
Spracovateľ	TRIPLAN, s.r.o.	4
Autor	Ing. arch. Peter Valko	
Dátum	10. 2017	
Mierka	1:5 000	

