












# LEGENDA

Návrh Stav









		ochranné pásma
		ochranné pásma súboru kult. pamiatok
		hranica zastavaného územia obce
		hranica katastrálneho územia obce
		navrhovaná zmena hranice intravilánu
		protipovodňová hrádza
		podkladová mapa
		vodne plochy
		sídelná zelen
		krajinná zelen
		záhrady
		plochy bývania individuálnych foriem
		plochy bývania skupinových foriem
		plochy nekomerčnej vybavenosti
		zariadenia technickej vybavenosti
		štátne cesty

## Navrhovaný stav







### Funkčné využitie plôch

		plochy bývania individuálnych foriem
		plochy bývania skupinových foriem
		plochy nekomerčnej vybavenosti
		plochy komerčnej vybavenosti
		plochy výrobných podnikateľských činností
		plochy poľnohospodárskych výrobných činností
		plochy športových a rekreačných činností
		sídelná zelen
		krajinná zelen




Návrh Stav

		záhrady
		navrhovaná vodná nádrž
		plochy rekreačnej vybavenosti a rekreačného ubyt
		navrhované stromoradia a aleje
		ochranné pásma cintorína
		plochy bývania s možnosťou vybavenosti a služieb
		zrušené javy

### Intervenčné javy

		plochy pre územný rozvoj po návrhovom období
		cintoríny
		priestory veľkokapacitného chovu
		plochy integrovanej vybavenosti s bývaním
		plochy športovej a rekreačnej činnosti
		s obmedzeným prístupom verejnosti
		plochy integrovaných funkcií komerčnej
		vybavenosti a výrobných služieb obyvateľstvu

### Dopravné intervencie

		miestne komunikácie
		štátne cesty
		dopravné zariadenia (pakroviská)
		navrhovaná cyklistická trasa

## ÚZEMNÝ PLÁN OBCE DOLNÁ STREHOVÁ – Zmeny a doplnky č.2

Komplexný návrh – funkčná a priestorová koncepcia

Obstarávateľ	Obec Dolná Strehová	č. výkresu
Spracovateľ	TRIPLAN, s.r.o.	
Autor	Ing. arch. Peter Valko	<b>3/L</b>
Dátum	10. 2017	
Mierka		

