



































































































LEGENDA

Návrh Stav

		Zastavané územie obce - intravilán
		Administratívne územie obce
		Elektrické vedenie VVN
		Ochranné pásmo el. vedenia
		Navrhovaný južný ťah
		Ochranné pásmo komunikácie
		Produktovod
		ochranné pásmo produktovodu
		regionálny vodovod
		ochranné pásmo vodovodu
		Ropovod
		ochranné pásmo ropovodu
		Tranzitný plynovod
		ochranné pásmo tranzitného plynovodu
		cesta I.triedy
		cesta II.triedy
		cesta III.triedy
		chránené stromy
		Skládka TKO
		Kultúrne pamiatky
		vodný zdroj (termálna a minerálna voda)
		ochranné pásmo vodného zdroja
		cyklotrasa doporučená
		cyklotrasa nadregionalna
		cyklotrasa regionalna
		cyklotrasa lokálna

Návrh Stav

		genofondová lokalita fauny
		genofondová lokalita flóry
		rekreačná oblasť
		Prírodná rezervácia
		Pol'nohospodárske stredisko
		jestvujúci biokoridor
		odvodnené plochy PPF
		vodná hladina podľa KN
		Zastavané územie podľa KN
		lesy podľa KN
		orná pôda podľa KN
		rozptyl emisií z KS III V.Zlievce
		plochy občianskej vybavenosti
		plochy výrobných činností
		hranica ložiskového územia
		účelová komunikácia
		ochranné pásmo cintorína
		zosuvné územie
		skládka TKO - odvezená
		prevádzka PS24 Slovnaft VK(002) Dolná Strehová
		plochy bývania v rozptýlenom osídlení
		plochy rekreač. bývania v rozptýlenom osídlení
		cintorín

ÚZEMNÝ PLÁN OBCE DOLNÁ STREHOVÁ – Zmeny a doplnky č.2

Širšie vzťahy – Kataster

Obstarávateľ	Obec Dolná Strehová	č. výkresu
Spracovateľ	TRIPLAN, s.r.o.	
Autor	Ing. arch. Peter Valko	2/L
Dátum	10. 2017	
Mierka		

